

**Planta de Localização**

**Limites administrativos**

□ Freguesias de Viana

**Prestação de serviços\_2018**

- 1, Estrada de Sta Luzia
- 2, Sta Luzia - Cova
- 3, Cova
- 4, S. Mamede

Elaboração:  
Fabiola Oliveira, fevereiro 2018

Fontes:  
CAOP (2016) ,  
GTF Viana do Castelo (2018)

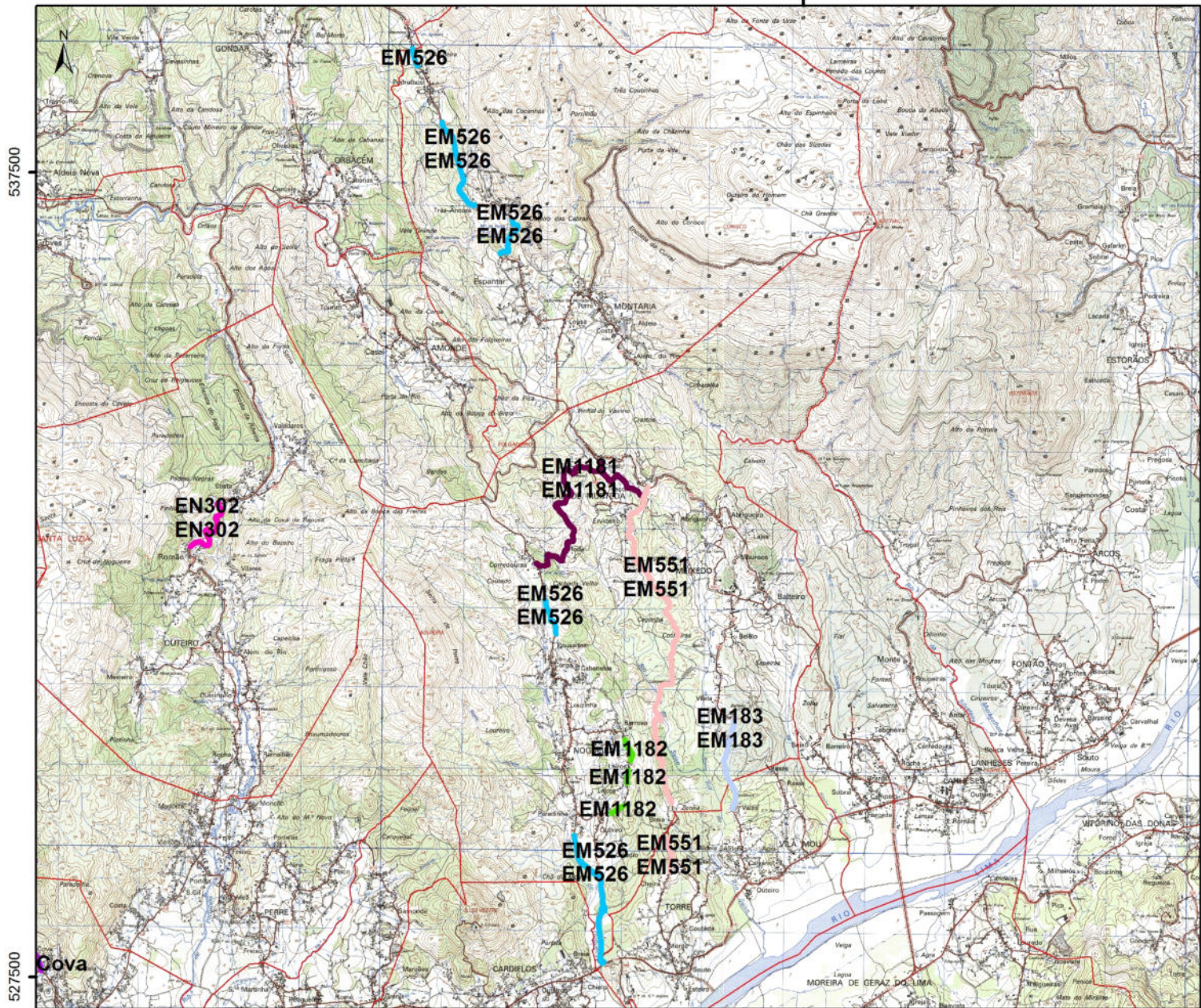
Escala: 1 / 25.000

Projecção Rectangular de Gauss  
Elipsóide de Hayford, Datum Lisboa  
Coordenadas Hayford - Gauss



CÂMARA MUNICIPAL  
VIANA DO CASTELO

153000



537500

527500

537500

527500

153000

### Planta de Localização

#### Limites administrativos

□ Freguesias de Viana

#### Prestação de serviços\_2018

- 5, EN302
- 6, EM526
- 7, EM1182
- 8, EM551
- 9, EM183
- 10, EM1181

Elaboração:  
Fabiola Oliveira, fevereiro 2018

Fontes:  
CAOP (2016),  
GTF Viana do Castelo (2018)

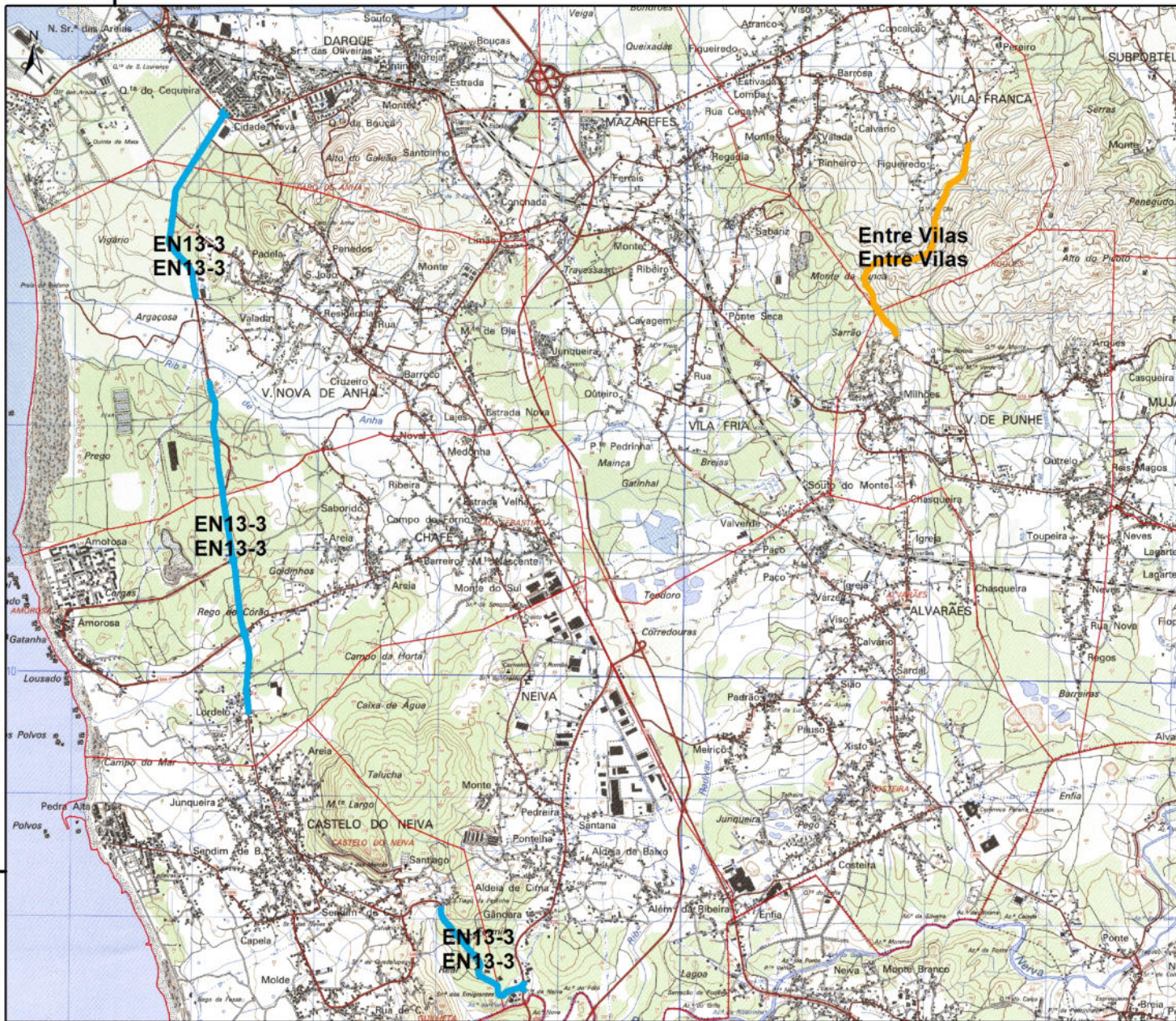
Escala: 1 / 150.000

Projeção Rectangular de Gauss  
Elipsóide de Hayford, Datum Lisboa  
Coordenadas Hayford - Gauss



CÂMARA MUNICIPAL  
VIANA DO CASTELO

143000



### Planta de Localização

#### Limites administrativos

□ Freguesias de Viana

#### Prestação de serviços\_2018

- 11, EN13-3
- 12, Entre Vilas

Elaboração:  
Fabiola Oliveira, fevereiro 2018

Fontes:  
CAOP (2016) ,  
GTF Viana do Castelo (2018)

Escala: 1 / 50.000

Projeção Rectangular de Gauss  
Elipsóide de Hayford, Datum Lisboa  
Coordenadas Hayford - Gauss



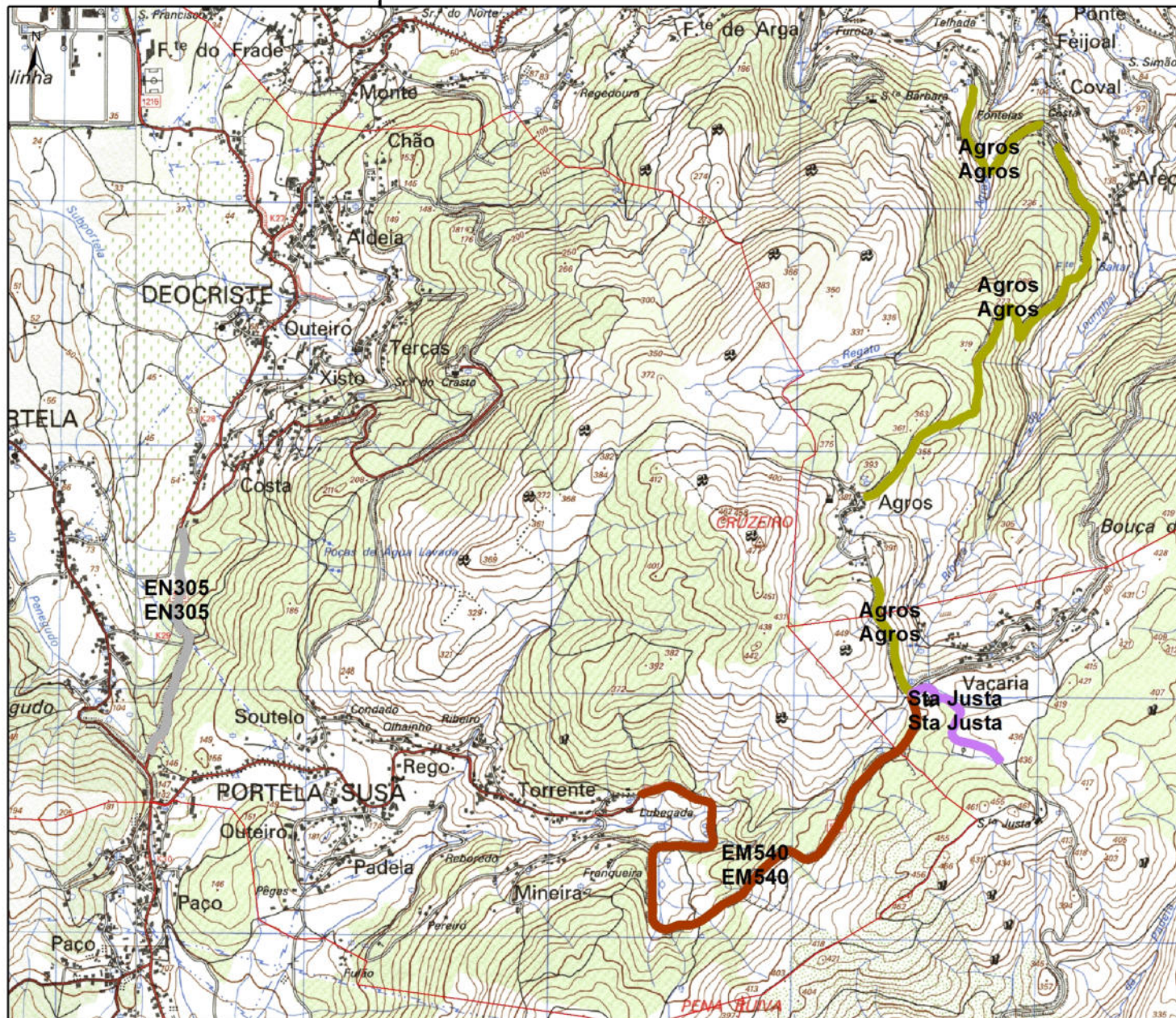
CÂMARA MUNICIPAL  
VIANA DO CASTELO

517500

517500

143000

153000



153000

### Planta de Localização

#### Limites administrativos

□ Freguesias de Viana

#### Prestação de serviços\_2018

- 12, Entre Vilas
- 13, EN305
- 14, EM540
- 15, Agros
- 16, Sta Justa

Elaboração:  
Fabiola Oliveira, fevereiro 2018

Fontes:  
CAOP (2016),  
GTF Viana do Castelo (2018)

Escala: 1 / 25.000

Projeção Rectangular de Gauss  
Elipsóide de Hayford, Datum Lisboa  
Coordenadas Hayford - Gauss



CÂMARA MUNICIPAL  
VIANA DO CASTELO